

Согласовано
И.О. начальника ОГИБДД ОМВД
России
по городу Полевскому
капитану полиции

А.С. Дурандин
«01» *марта* 2022г.



Утверждаю
директор МБОУ ПГО «СОШ № 16»

Ю.С. Трушкова
«01» *марта* 2022 г.



Паспорт дорожной безопасности МБОУ ПГО «СОШ №16»

Общие сведения

Муниципальное бюджетное общеобразовательное учреждение
Полевского городского округа «Средняя общеобразовательная школа № 16 »
имени заслуженного учителя РСФСР Г.И.Чебыкина

Юридический адрес: 623389, Российская федерация , Свердловская область,
г. Полевской ул. Карла - Маркса 2б

Фактический адрес: 623389, Российская федерация , Свердловская область,
г. Полевской ул. Карла - Маркса 2б

Руководители образовательного учреждения:

Директор тел. (34350) 2-04-31

Ю.С.Трушкова

Заместитель директора по УВР

М.С.Фильченко

Ответственные от
Госавтоинспекции

Е.И. Огрезнева

Руководитель или ответственный
работник дорожно – эксплуатационной
организации, осуществляющей
содержание улично - дорожной сети (УДС)

Руководитель или ответственный
работник дорожно – эксплуатационной
организации, осуществляющей
содержание технических средств
организации дорожного движения (ТСОДД)

Количество учащихся 425

Наличие уголка по БДД - имеется на первом этаже

Наличие класса по БДД - нет

Наличие автогородка (площадки) по БДД - нет

Наличие автобуса в образовательном учреждении - нет

Владелец автобуса --- нет

Время занятий в образовательном учреждении:

1-я смена с 8.30 до 14.30

2-я смена - нет

Внеклассные занятия: 13.00 - 17.00

Телефоны экстренных служб:

Полиция г. Полевской 02, (34350) 3-43-40

Скорая помощь 03; (34350) 2-12-79

Пожарная служба (34350) 2-11-06 (34350) 2-32-69

Служба спасения 112.

Содержание

I. План-схемы образовательного учреждения.

1. Район расположения образовательного учреждения, пути движения транспортных средств и детей (обучающихся, воспитанников).
2. Организация дорожного движения в непосредственной близости от образовательного учреждения с размещением соответствующих технических средств организации дорожного движения, маршруты движения детей и расположение парковочных мест.
3. Маршруты движения организованных групп детей от образовательного учреждения к стадиону, парку или спортивно-оздоровительному комплексу.
4. Пути движения транспортных средств к местам разгрузки/погрузки и рекомендуемые безопасные пути передвижения детей по территории образовательного учреждения.

II. Информация об обеспечении безопасности перевозок детей специальным транспортным средством (автобусом).

1. Общие сведения.
2. Маршрут движения автобуса до образовательного учреждения.
3. Безопасное расположение остановки автобуса у образовательного учреждения.

III. Приложения

План-схема пути движения транспортных средств и детей (обучающихся, воспитанников) при проведении дорожных ремонтно-строительных работ вблизи образовательного учреждения

Подвоз продуктов

Подвоз продуктов питания в школу осуществляется Обществом с ограниченной ответственностью «Комбинат общественного питания»

Адрес: 623380, Свердловская область, г. Полевской, улица Розы Люксембург, 20.

Расписание подвоза продуктов: 10⁰⁰-12⁰⁰ ежедневно.

Вывоз твердых бытовых предметов (мусора).

Твердые бытовые отходы вывозит - Общество с ограниченной ответственностью управляющая компания «Южное коммунальное предприятие». Адрес: г. Первоуральск, переулок Школьный, 2 Тел. (3439)64-79-69

Вывоз твердых бытовых предметов производится по четвергам с 08³⁰ - 09⁰⁰.

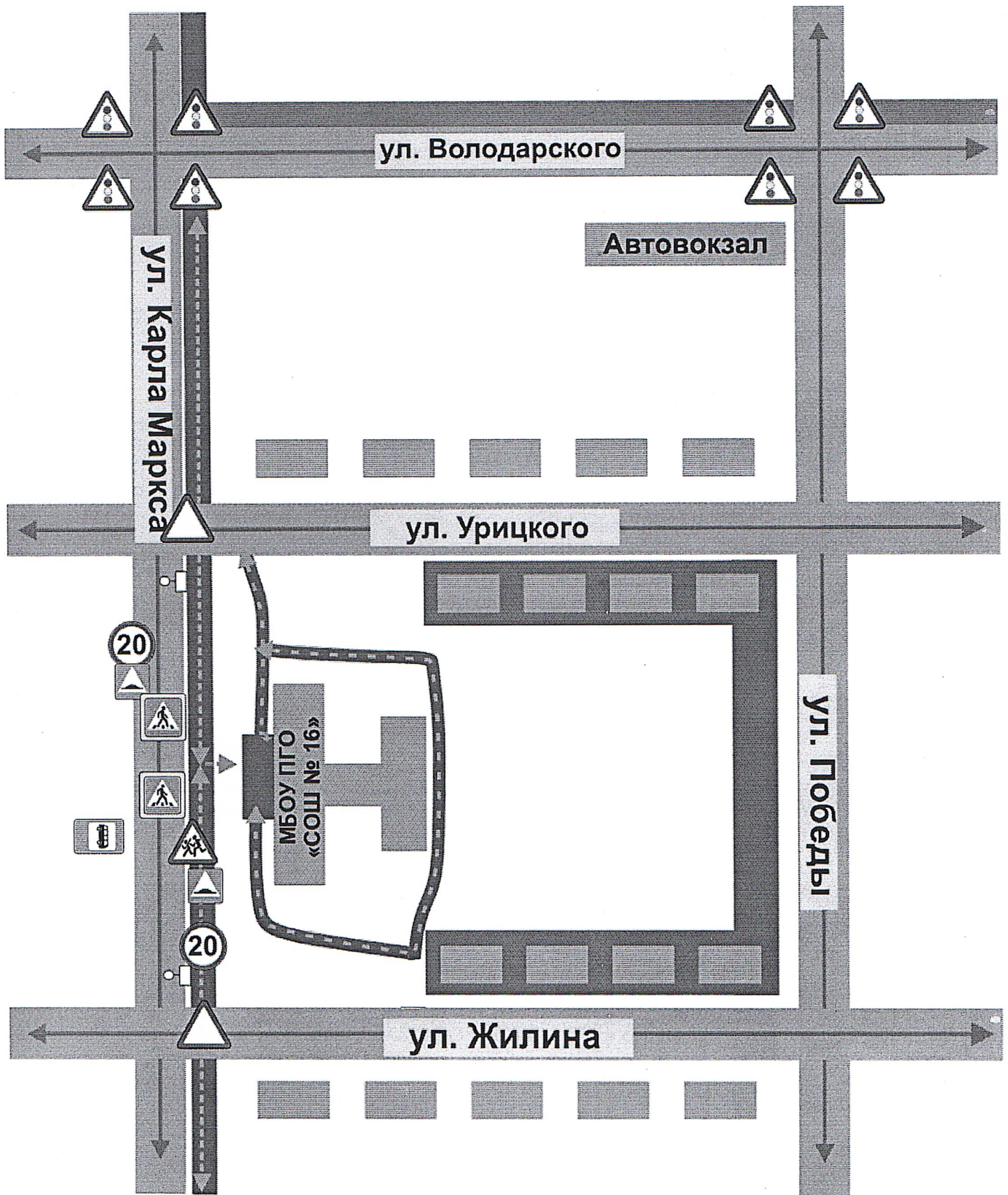
**Маршрут движения
организованных групп детей
от МБОУ ПГО «СОШ №16» до спорткомплекса.**

От школы (Карла Маркса, 2б)г дети в сопровождении педагогов, в начале и в конце строя, с флажками в руках, со световозвращающими элементами на одежде, двигаются по тротуару вдоль школы, пересекают улицу Урицкого на нерегулируемом перекрестке (установлен знак «Осторожно, дети»), далее двигаются по ул.Карла Маркса, в колонне по 2 человека, до улицы Володарского. На регулируемом (оснащен светофором) перекрестке, расположенном на пересечении дорог ул.Володарского и ул.Карла Маркса, пересекают проезжую часть и двигаются по ул.Володарского по тротуару до ул.Победы. На регулируемом (оснащен светофором) перекрестке, расположенном на пересечении дорог ул.Володарского и ул.Победы, пересекают проезжую часть и двигаются по ул.Победы, по тротуару до ул.Хохрякова. По ул.Хохрякова двигаются до спорткомплекса по грунтовой дороге с левой стороны т.к на данном промежутке отсутствуют тротуары.

**Маршрут движения
организованных групп детей
от МБОУ ПГО «СОШ №16» до ДК, или парка.**

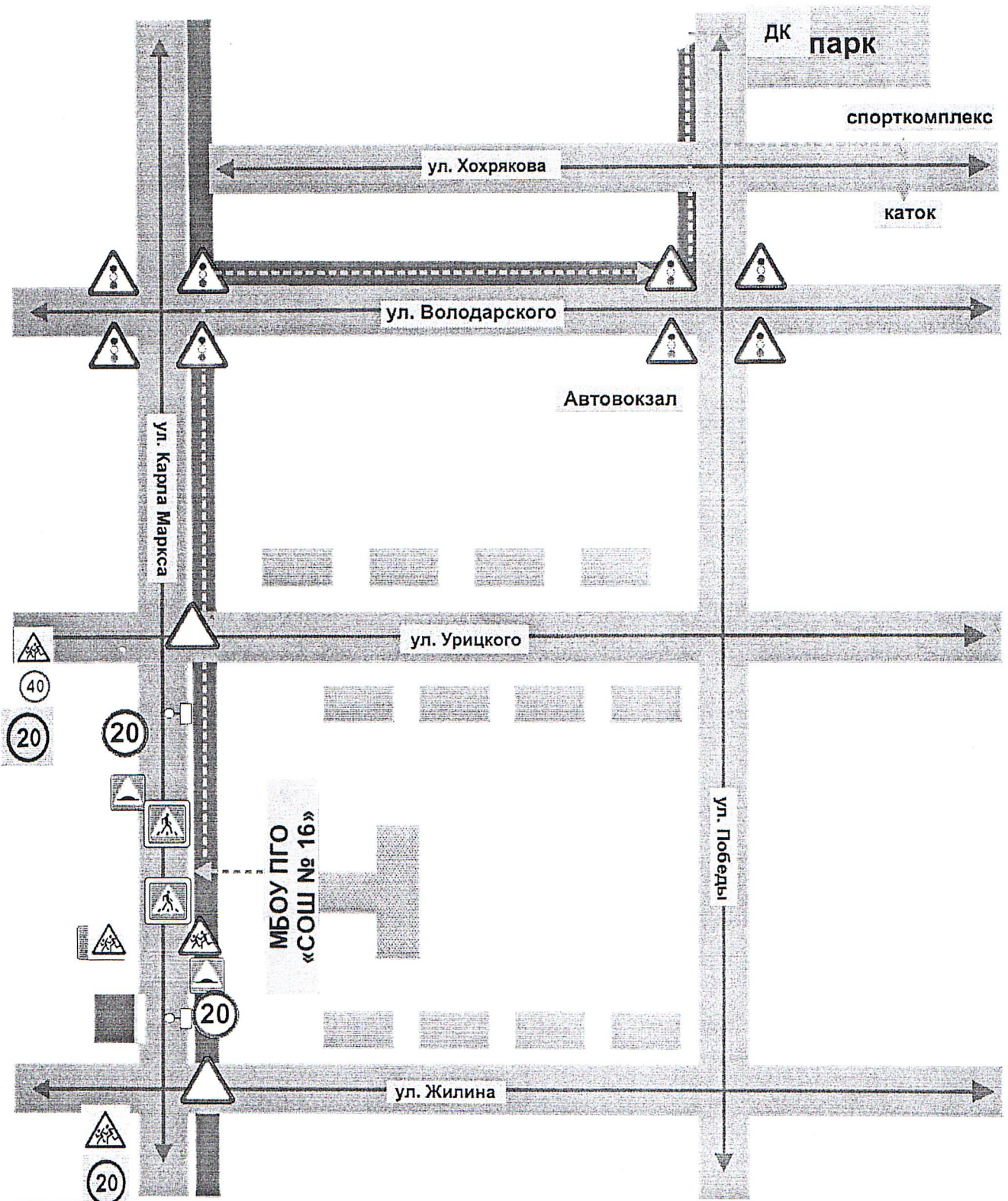
От школы (Карла Маркса, 2б)т дети в сопровождении педагогов, в начале и в конце строя, с флажками в руках, со световозвращающими элементами на одежде, двигаются по тротуару вдоль школы, пересекают улицу Урицкого на нерегулируемом перекрестке (установлен знак «Осторожно, дети»), далее двигаются по ул.Карла Маркса, в колонне по 2 человека, до улицы Володарского. На регулируемом (оснащен светофором) перекрестке, расположенном на пересечении дорог ул.Володарского и ул.Карла Маркса, пересекают проезжую часть и двигаются по ул.Володарского по тротуару до ул.Победы. На регулируемом (оснащен светофором) перекрестке, расположенном на пересечении дорог ул.Володарского и ул.Победы, пересекают проезжую часть и двигаются по ул.Победы, по тротуару до ДК или городского парка.

**План-схема образовательного учреждения
Район расположения образовательного учреждения,
пути движения транспортных средств и детей**



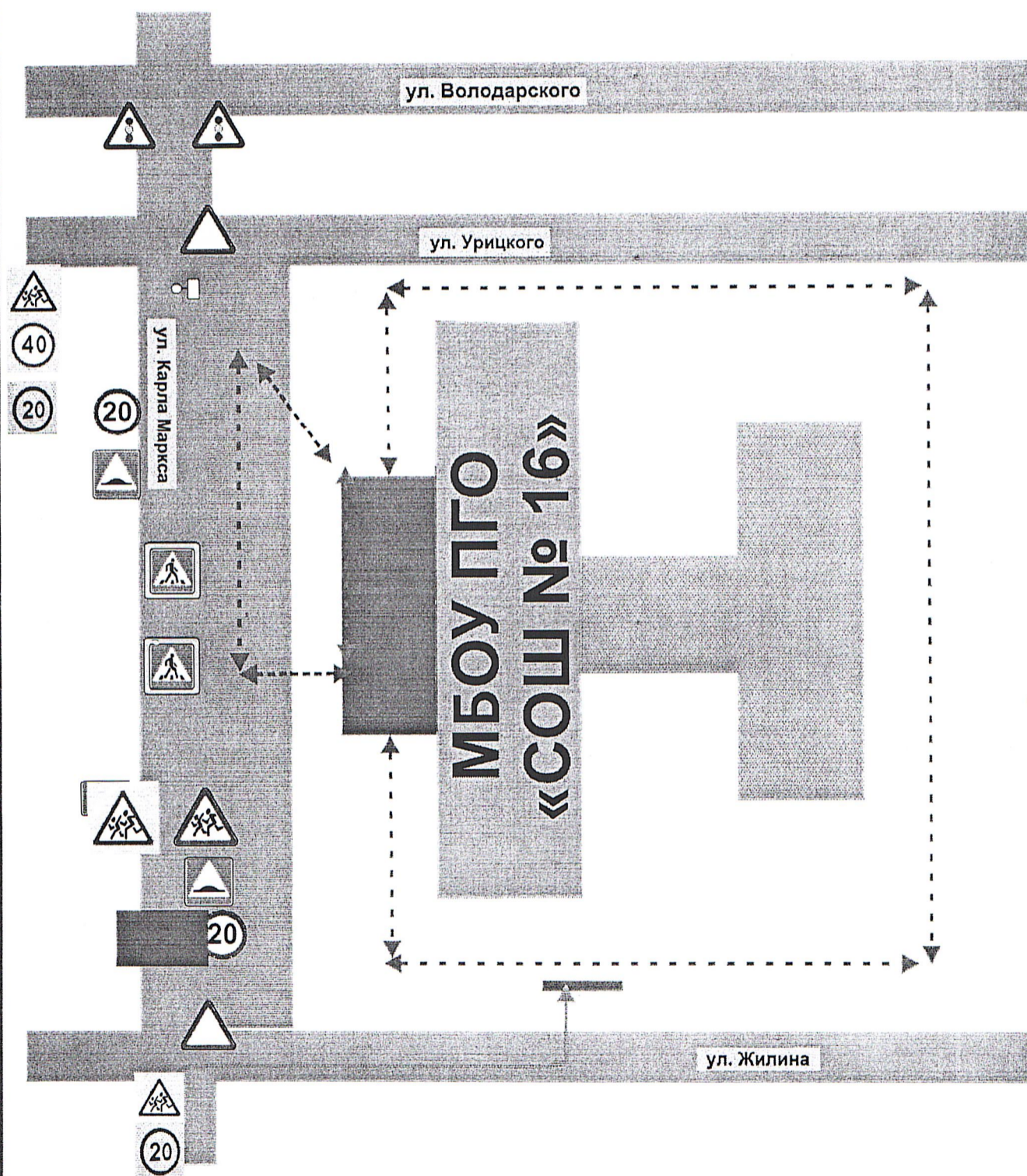
	Пути движения транспортных средств		Пешеходный переход		Знак «Ограничение скорости»		Искусственная неровность
	Пути движения пешеходов		Место остановки автобуса		Знак «Внимание дети» (для водителей)		Светофорное регулирование
	Тротуар						Уличное освещение
	Знак «Уступи дорогу»						

План-схема
Маршруты движения организационных групп детей
от образовательного учреждения
к стадиону, парку или спорткомплексу



Пути движения транспортных средств	Условные обозначения	Знак «Ограничение скорости»	Искусственная неровность
Пути движения пешеходов	Пешеходный переход	Знак «Внимание дети» (для водителей)	Светофорное регулирование
Тротуар	Место остановки автобуса		Уличное освещение
Знак «Уступи дорогу»			

Пути движения транспортных средств
к местам разгрузки/погрузки
и рекомендуемые безопасные пути передвижения детей
по территории образовательного учреждения



- ← - - - - -> Безопасные пути передвижения детей по территории ОУ
- ← - - - - -> Пути движения транспортных средств к местам разгрузки, погрузки детей
- ▬ Место разгрузки/погрузки

Условные обозначения



Пешеходный переход



Место остановки автобуса



20



20



20



20



20



20

- Знак «Ограничение скорости»
- Знак «Внимание дети» (для водителей)
- Знак «Уступи дорогу»



Искусственная неровность



Светофорное регулирование



Уличное освещение

**Схема организации дорожного движения
в непосредственной близости
от образовательного учреждения
с размещением соответствующих технических средств
организации дорожного движения, маршрутов движения детей
и расположения парковочных мест**

